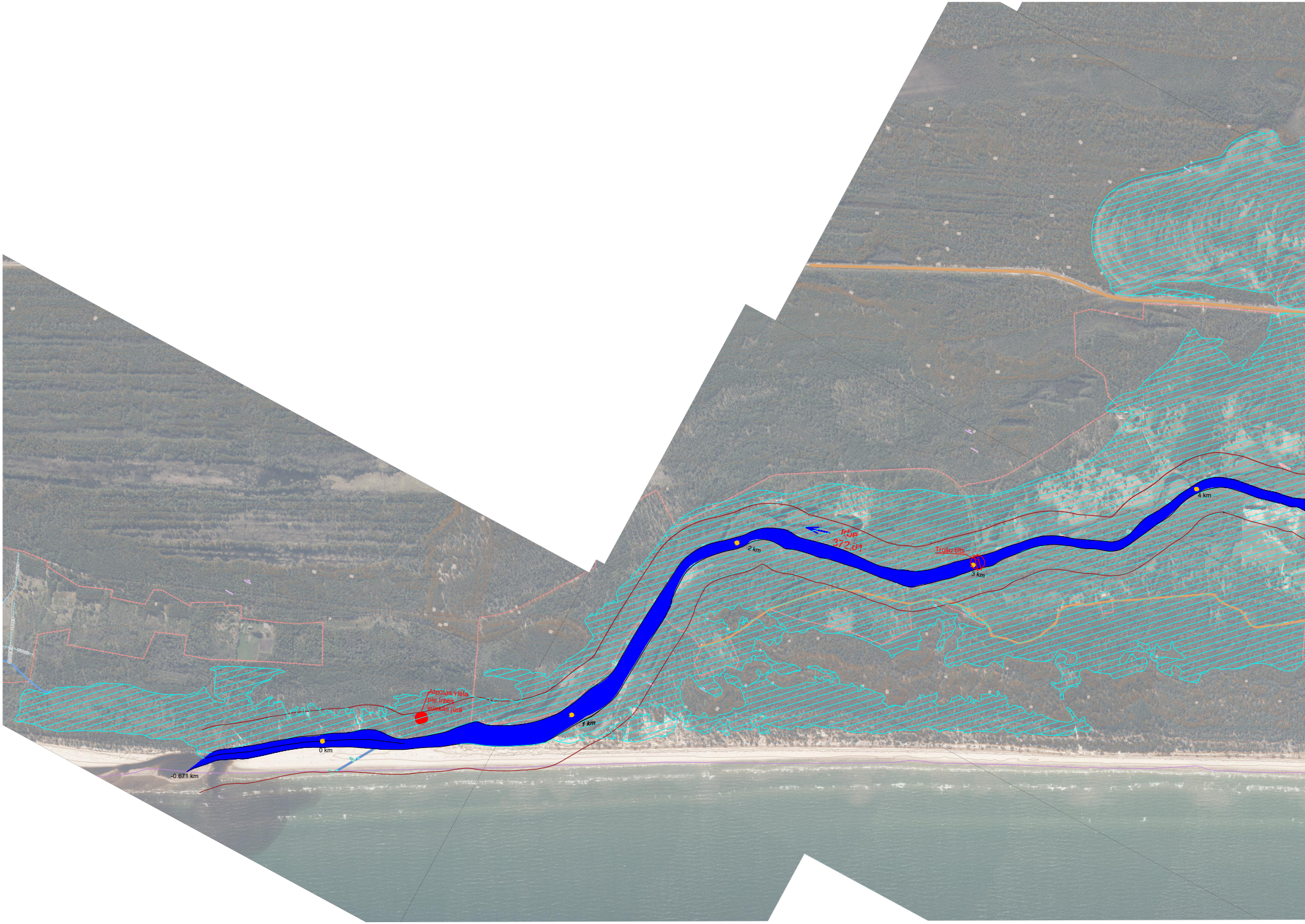
Atpūtas vieta
pie Irbes
ietekas jūrā
Irbe
372:01
Trošu tilts
-0.671 km
0 km
1 km
2 km
3 km
4 km

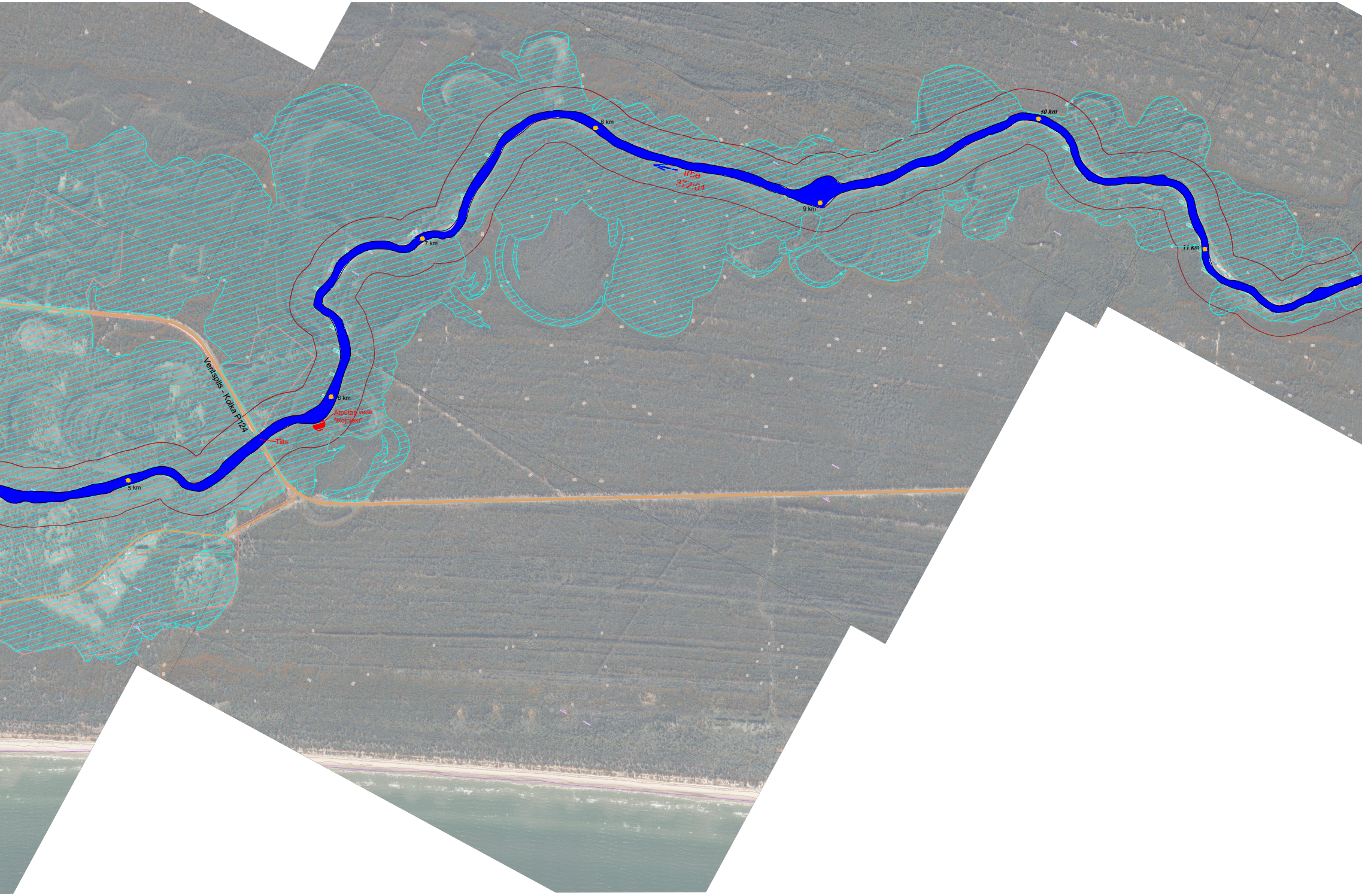
8 km
10 km
Irbe
372:01
9 km
7 km
11 km
Ventspils - Kolka P124
6 km
Atpūtas vieta
"Rojnieki"
Tilts
5 km

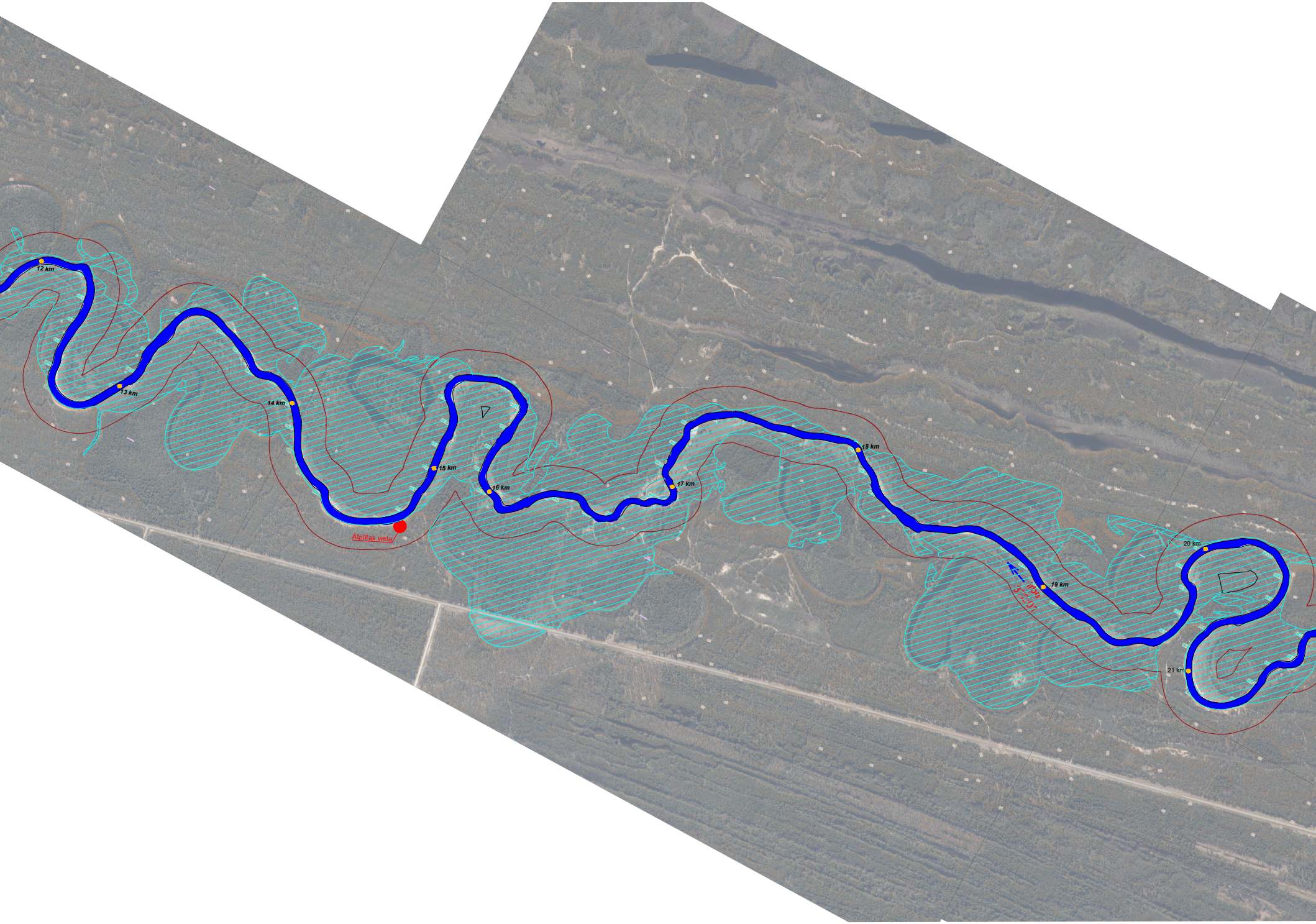
12 km
13 km
14 km
15 km
Atpūtas vieta
16 km
17 km
18 km
Irbe
372:01
19 km
20 km
21 km

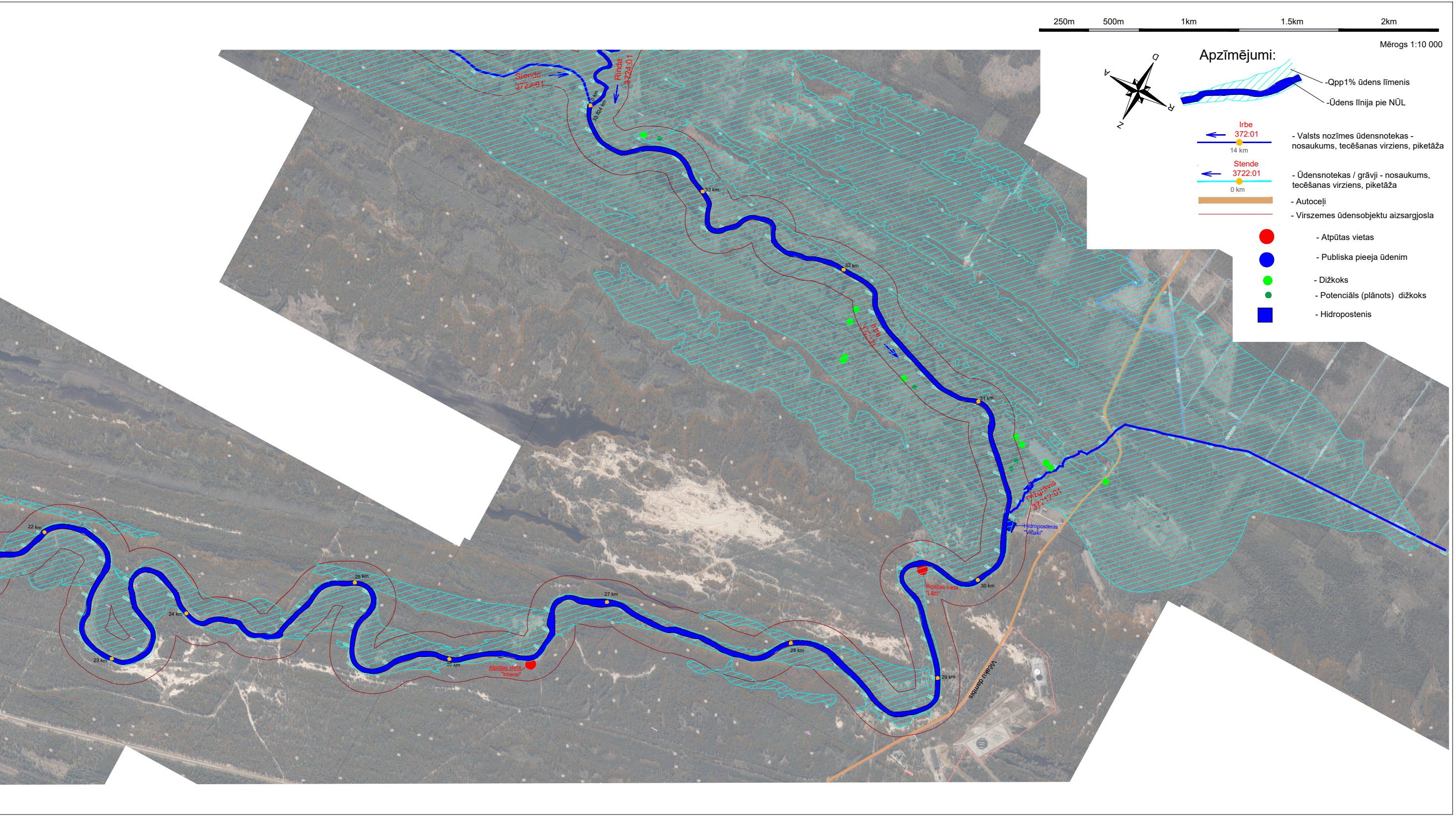

250m
500m
1km
1.5km
2km
D
A
R
Z
Siende
3722:01
Rinda
3724:01
0 km
33.824 km
33 km
32 km
Irbe
372:01
31 km
Dižgrāvis
37212:01
Hidropostenis
"Vīčaki"
Atpūtas vieta
"Lāži"
30 km
29 km
28 km
27 km
Atpūtas vieta
"Irbene"
26 km
25 km
24 km
23 km
22 km
Vīčaku dambis
Irbe
372:01
14 km
Stende
3722:01
0 km

Mērogs 1:10 000

Apzīmējumi:

- Qpp1% ūdens līmenis
- Ūdens līnija pie NŪL
- Valsts nozīmes ūdensnotekas - nosaukums, tecēšanas virziens, piketāža
- Ūdensnotekas / grāvji - nosaukums, tecēšanas virziens, piketāža
- Autoceļi
- Virszemes ūdensobjektu aizsargjosla
- Atpūtas vietas
- Publiska pieeja ūdenim
- Dižkoks
- Potenciāls (plānots) dižkoks
- Hidropostenis