



LATVIJAS REPUBLIKA  
VENTSPILS NOVADA DOME

Skolas iela 4, Ventspils, LV-3601, reģ. Nr. 90000052035, tālr. 63629450, e-pasts [info@ventspilsnd.lv](mailto:info@ventspilsnd.lv)

Ventspilī

Bieži sastopamo derīgo izrakteņu ieguves atļauja  
Nr.6/2026

Izsniegta

**Viktoram Solovjovam, personas kods 250866-11647,**

(Ludmilas Fjodorovas, personas kods 110262-11644, pilnvarotai personai – ģenerālpilnvaru Kurzemes apgabaltiesas zvērināta notāre Monika Laiviņa-Laiviniece 2010.gada 1.jūnijā iereģistrējusi aktu un apliecinājumu reģistrā ar Nr.2182)

(komersanta firma un reģistrācijas numurs vai fiziskās personas vārds, uzvārds, personas kods)

**“Klāņi”**

(atradnes nosaukums)

**Popes pagasts, Ventspils novads,  
kadastra Nr.98560010073**

(atradnes administratīvā piederība un adrese (ja iespējams))

**smilts-grants, smilts, mālsmilts**

(derīgo izrakteņu veids)

**Atļauja izsniegta 2026.gada 16. jūnijā  
un derīga līdz 2051.gada 18. maijam**

Pielikumā:

Nr. p.k.	Pielikuma nosaukums
1.	Zemes dziļu izmantošanas nosacījumi.
2.	Karte vai plāns, kurā attēlo atradnes robežu, atļaujas adresāta īpašumā vai nomā esošo zemesgabalu robežas, atļaujas laukuma robežu ar robežpunktiem; tabula ar robežpunktu koordinātām LKS-92 TM sistēmā.
3.	Derīgo izrakteņu ieguves limits.

Atļaujas pielikumi ir tās neatņemama sastāvdaļa.

Licencēšanas komisijas priekšsēdētājs

A.ZARIŅŠ

### **Zemes dziļu izmantošanas nosacījumi**

1. Bieži sastopamo derīgo izrakteņu ieguves atļauja Nr.6/2026 (turpmāk – atļauja) izsniegta Ludmilas Fjodorovas pilnvarotajai personai Viktoram Solovjovam saskaņā ar likuma “Par zemes dzīlēm” 4.panta piekto daļu.
2. Atļauja dod tiesības Ludmilas Fjodorovas pilnvarotajai personai Viktoram Solovjovam veikt smilts-grants, smilts, mālsmilts ieguvi atradnē “Klāņi” (turpmāk – ieguves vietā), kas izvietota nekustamā īpašumā “Klāņi”, Vēde, Popes pagasts, Ventspils novads, kadastra Nr.98560010073.
3. Veicot derīgo izrakteņu ieguvi, jāievēro Ministru kabineta 2012.gada 21.augusta noteikumi Nr.570 “Derīgo izrakteņu ieguves kārtība”.
4. Nostiprināt dabā ieguves vietas robežas saskaņā ar atļaujas 2.pielikumā noteiktajām robežām. Par robežu nospraušanu sagatavot aktu. Robežzīmes saglabāt līdz ieguves darbu beigām.
5. Ieguves vietas sagatavošanas darbus un derīgo izrakteņu ieguvi veikt saskaņā ar derīgo izrakteņu ieguves projektu un citiem dokumentiem, kas noteikti normatīvajos aktos.
6. Pirms ieguves darbu uzsākšanas ieguvējs nosaka par ieguves darbu norisi un iegūto derīgo izrakteņu apjoma vai daudzuma uzskaiti atbildīgo darbinieku.
7. Ievērot Valsts vides dienesta pārvaldes noteiktās prasības atbilstoši izdotajiem tehniskajiem noteikumiem Nr. AP26TN0368.
8. Karjera izstrādes un tehniskās apkopes procesā nepieļaut pazemes ūdeņu piesārņošanu ar naftas produktiem un citām vielām. Atkritumu savākšanai un uzglabāšanai paredzēt speciālas vietas ierīkošanu, ņemot vērā, ka ir aizliegts sajaukt dažāda veida bīstamos atkritumus, kā arī sajaukt bīstamos atkritumus ar sadzīves atkritumiem.
9. Nodrošināt iegūto derīgo izrakteņu daudzuma, derīgo izrakteņu zudumu un krājumu atlikuma ticamu noteikšanu un uzskaiti.
10. Saskaņā ar normatīvajos aktos noteikto kārtību un nodokļu likmēm, maksāt nodokli par ieguves vietā iegūtajiem derīgajiem izrakteņiem.
11. Ne retāk kā reizi 5 gados un/vai pēc ieguves limita izbeigšanās, Latvijas Vides, ģeoloģijas un meteoroloģijas centram iesniegt licences laukumā esošā karjera topogrāfisko plānu, kuru jā sagatavo Latvijas ģeodēzisko koordinātu sistēmā LKS-92 un Baltijas augstumu sistēmā.
12. Ludmilas Fjodorovas pilnvarotajai personai Viktoram Solovjovam nodrošināt derīgo izrakteņu ieguves vietas konservāciju, ja ieguves darbus pārtrauc uz laiku ilgāku par 1 (vienu) gadu.
13. Rekultivācijas veids saskaņots ar Ventspils novada pašvaldību atbilstoši projektam.
14. Ja licences laukumā zemes dzīles tiks izmantotas licencē un darba programmā neparedzētiem mērķiem (t.sk. pazemes ūdeņu monitoringa sistēmas izveidei, veikšanai, kā arī atradnes ģeoloģiskai papildizpētei), tad šo darbu izpildītājam jāsaņem attiecīga licence Latvijas Vides, ģeoloģijas un meteoroloģijas centrā.
15. Ludmilas Fjodorovas pilnvarotās personas Viktora Solovjova darbība var tikt ierobežota, apturēta vai pārtraukta normatīvajos aktos noteiktajos gadījumos un kārtībā.
16. Uzturēt kārtībā ceļus un iebrauktuves. Ja pašvaldības ceļi vai iebrauktuves tiek bojāti, karjeras izstrādātāji tos atjauno par saviem līdzekļiem.

**Smilts-grants, smilts un mālsmilts atradnes "Klāņi" un  
derīgo izrakteņu ieguves limita laukuma izvietojuma plāns**






0 25 50 75 100  
metri



Izmantoti Nekustamā īpašuma valsts kadastra informācijas  
sistēmas dati, 2026.gads

Datu sagatavošanā izmantoti: Ortofotokarte krāsainā spektrā  
© Latvijas Ģeotelpiskās informācijas aģentūra, 2020.gads

**Apzīmējumi**

-  Smilts-grants, smilts un mālsmilts atradnes "Klāņi" un noteiktā derīgo izrakteņu ieguves limita laukuma robeža (25.48 tūkst.m<sup>2</sup>)
-  <sup>1</sup> Limita laukuma robežpunkts un tā numurs
-  Pašvaldības autoceļa 4-1 aizsargjosla (0.58 tūkst.m<sup>2</sup>)
-  Aizsargjosla gar pazemes zemsprieguma (0.4 kV) elektrokabeli (0.10 tūkst.m<sup>2</sup>)
-  Nekustamā īpašuma "Klāņi" (kadastra Nr. 9856 001 0073) robeža

**Derīgo izrakteņu ieguves limita laukuma robežpunktu koordinātas LKS-92 sistēmā**

<b>Robežpunkta Nr.</b>	<b>X</b>	<b>Y</b>
1	368227.370	372990.520
2	368346.695	373068.642
3	368362.983	373077.003
4	368443.283	373131.878
5	368540.440	373079.667
6	368544.325	373077.580
7	368532.170	373058.250
8	368520.570	373034.230
9	368485.330	372993.530
10	368437.850	373005.260
11	368365.250	372997.660
12	368300.840	372958.540
13	368246.450	372970.260

## Derīgo izrakteņu ieguves limits

(ar 28.05.2026. grozījumiem)

**Smilts-grants, smilts un mālsmilts atradne "Klāņi"**

(derīgo izrakteņu atradnes nosaukums)

**Ventspils novads, Popes pagasts**

(atradnes administratīvā piederība un adrese (ja iespējams))

**Viktors Solovjovs**

(zemes dzīļu izmantotājs)

**no 2026. gada 19. maija līdz 2051. gada 18. maijam<sup>1</sup>**

(termiņš, uz kādu piešķirts ieguves limits)

Derīgo izrakteņu veids	Mērvienība	Ieguves limita apjoms <sup>2</sup>	Krājumu kategorija
Smilts-grants	tūkst.m <sup>3</sup>	87.09	A
Smilts	tūkst.m <sup>3</sup>	123.22	A
Mālsmilts	tūkst.m <sup>3</sup>	4.71	A

<sup>1</sup> Ar šī limita izsniegšanu nav spēkā Valsts vides dienesta 2026. gada 12. martā SIA "ZEVS-KRONOS" noteiktais derīgo izrakteņu ieguves limits atradnē "Klāņi".

<sup>2</sup> Derīgo izrakteņu ieguves limitā ir iekļauti 1.25 tūkst.m<sup>3</sup> smilts-grants krājumu, kas ietilpst pašvaldības autoceļa 4-1 aizsargjoslā un 0.25 tūkst.m<sup>3</sup> smilts-grants krājumu, kas ietilpst aizsargjoslā gar pazemes zemsprieguma (0.4 kV) elektrokabeli. Aizsargjoslas savstarpēji pārklājas.

Derīgo izrakteņu ieguves limita krājumu apjoma stāvoklis uz 2025. gada 1. augustu.

Valsts vides dienests derīgo izrakteņu ieguves limitā ir konstatējis pārrakstīšanās kļūdu – ir norādīts kļūdaini derīguma termiņš. Administratīvā procesa likuma 55. panta 2. punkts noteic, ka administratīvo lietu iestādē ierosina uz iestādes iniciatīvas pamata, tikmēr 72. panta pirmā daļa noteic, ka iestāde jebkurā laikā administratīvā akta tekstā var izlabot acīmredzamas pārrakstīšanās vai matemātiskā aprēķina kļūdas, ja tās nemaina lēmuma būtību. Ņemot vērā minēto, Dienests precizē derīgo izrakteņu ieguves limita derīguma termiņu.

Pielikumā: Smilts-grants, smilts un mālsmilts atradnes "Klāņi" un derīgo izrakteņu ieguves limita laukuma izvietojuma plāns. Mērogs 1 : 5000 – 2 lapas.

Valsts vides dienesta  
Atļauju pārvaldes  
Piesārņojuma un dabas resursu departamenta  
Resursu pārvaldības daļas vadītāja vietnieks

**A. Junkurs**

Dokumenta datums ir tās elektroniskās  
parakstīšanas datums

ŠIS DOKUMENTS IR PARAKSTĪTS AR DROŠU ELEKTRONISKO PARAKSTU UN  
SATUR LAIKA ZĪMOGU